



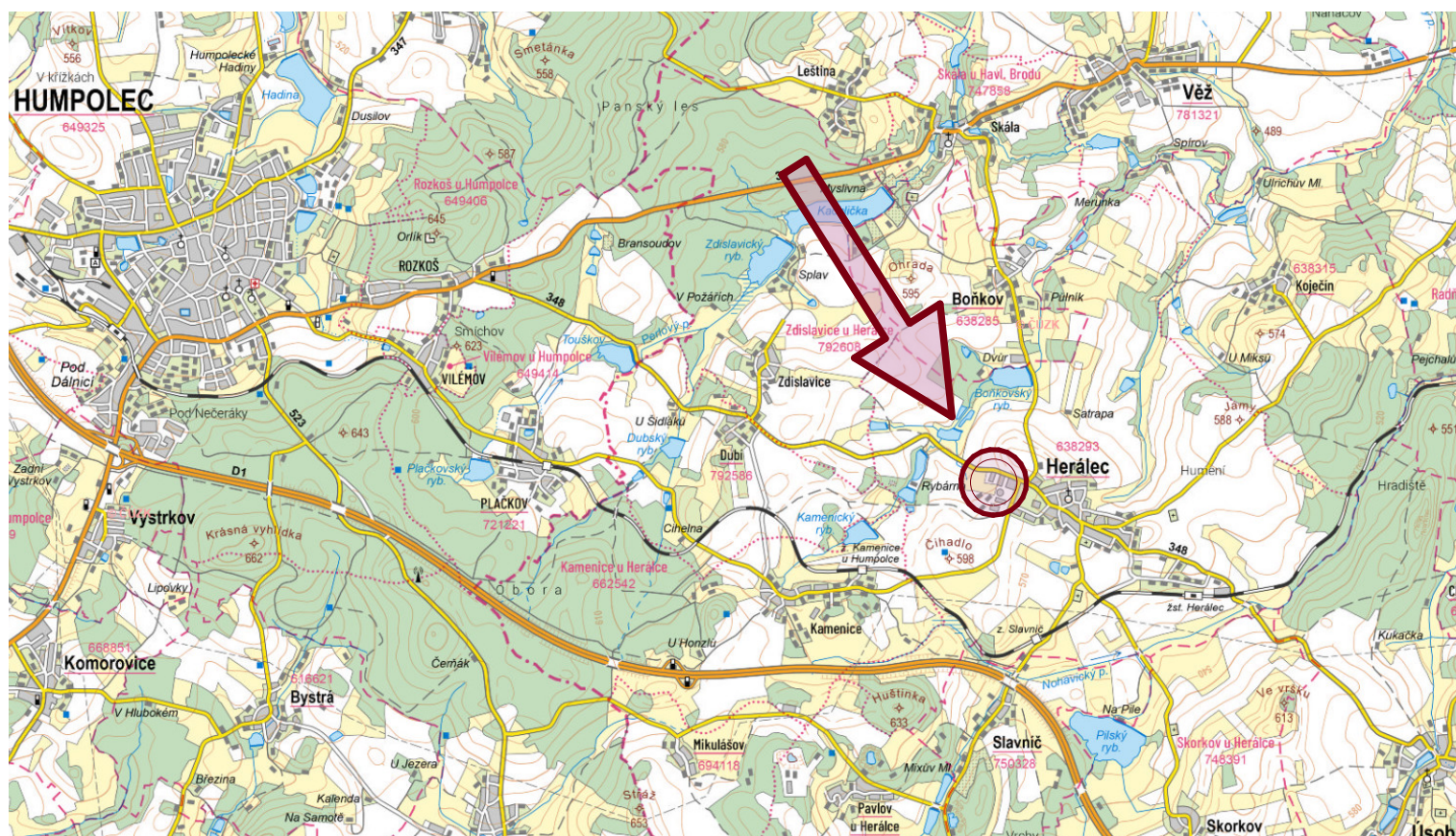



- | | |
|---|-------------------------------------|
|  | dotčený objekt stavbou (st. 259/4) |
|  | hranice pozemků dotčených stavbou |
|  | hranice pozemků v majetku investora |
|  | hranice parcel |



NÁZEV STAVBY: Revitalizace stř. Herálec		AUTORIZAČNÍ RAZÍTKO	
MÍSTO STAVBY: Obec Herálec, okres Havlíčkův Brod, p.č. st 259/4, p.č. 927/208, p.č. 927/206 KÚ: Herálec [638293]			
OBJEDNATEL / INVESTOR: Krajská správa a údržba silnic Vysočiny, příspěvková organizace, Kosovska 1122/16, 586 01 Jihlava			
AUTOR PROJEKTU: FPLAN projekty a stavby s.r.o.			
HLAVNÍ INŽENÝR PROJEKTU: Ing. FRANTIŠEK MÁJEK			
ZODPOVĚDNÝ PROJEKTANT: Ing. FRANTIŠEK MÁJEK			
VYPRACOVAL: Ivo Dlouhý			
KRAJ: Vysočina		ORP (ODBOR VÝSTAVBY/ ÚP): Havlíčkův Brod	
STAVEBNÍ OBJEKT: SO 01 - Budova zázemí		ČÍSLO ZAKÁZKY: 103-24-04	
ČÁST DOKUMENTACE: C Situace		STUPEŇ PD: DSP	
NÁZEV PŘÍLOHY/ VÝKRESU: Situační výkres širších vztahů		DATUM: 04/2024	
TATO DOKUMENTACE JE AUTORSKÝM DÍLEM FIRMY Fplan PROJEKTY A STAVBY s.r.o. - NAKLÁDÁNÍ S NÍ PODLÉHÁ ZÁKONU Č. 121/2000 V AKTUÁLNÍM ZNĚNÍ		MĚŘÍTKO:	
		FORMÁT: A3	
		Č. VÝKRESU: PARÉ: C.1	